

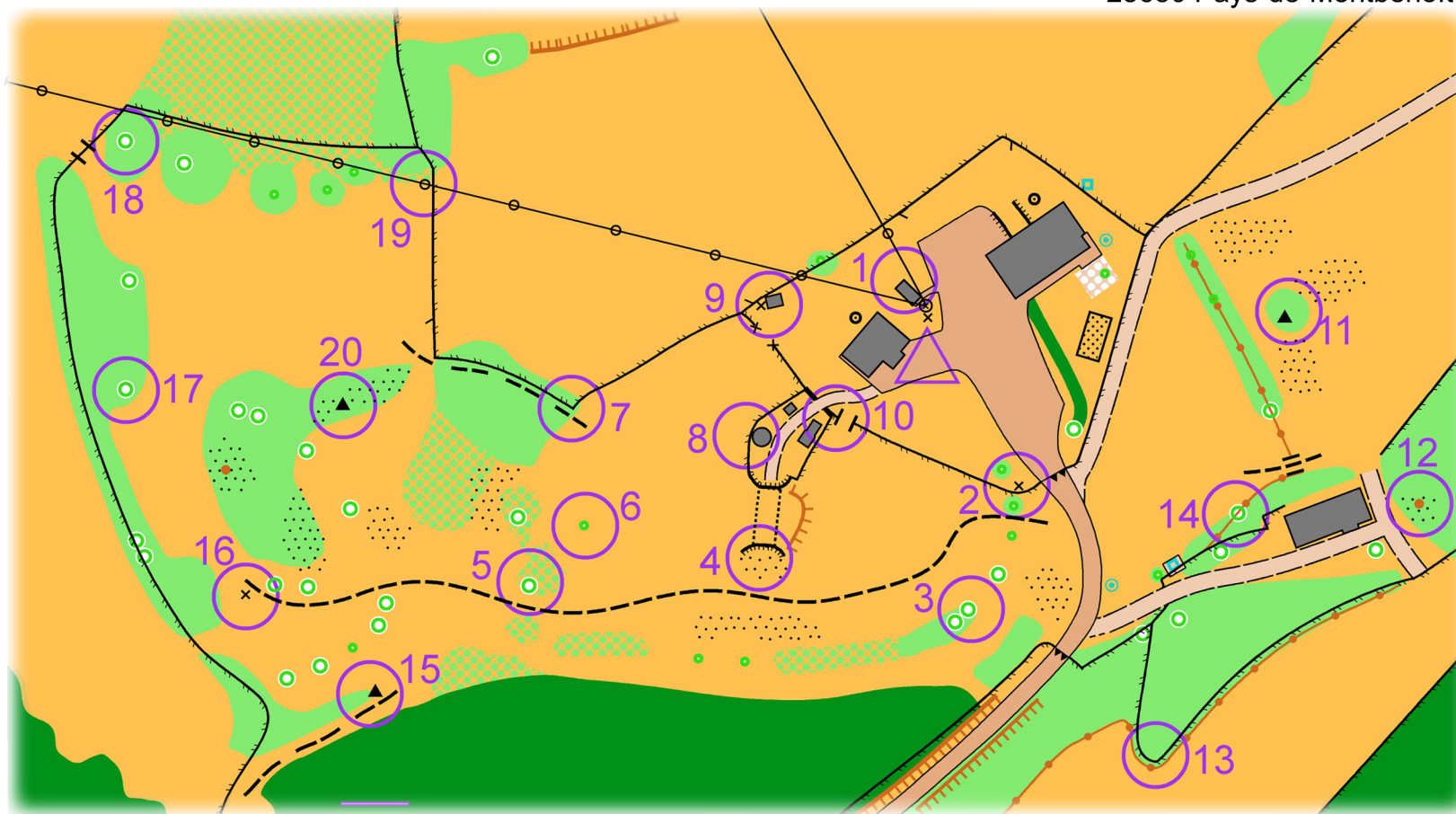
SITE DE LA PERDRIX

























Parcours d'orientation

La Perdrix
25650 Pays-de-Montbenoît

Balises 11 à 20 - Suite niveau intermédiaire

Balises 1 à 10 - Niveau facile



- | | | | | | |
|---|------------------------------------|--|----------------------------|---|--------------------------------|
|  | Bâtiment |  | Murger en ruine |  | Ligne électrique |
|  | Voie asphaltée |  | Butte |  | Passage canadien |
|  | Voie non asphaltée |  | Falaise/décrochement |  | Tunnel |
|  | Sol pierreux |  | Rocher remarquable |  | Sentier/chemin sur sol naturel |
|  | Végétation, progression impossible |  | Clôture barbelée |  | Abreuvoir |
|  | Végétation, progression possible |  | Passage |  | Sapin remarquable |
|  | Végétation dispersée |  | Pylône |  | Arbre isolé |
|  | Talus |  | Élément humain remarquable |  | Citerne |